

Comuni di
Albairate, Arluno, Bareggio, Boffalora sopra Ticino,
Casorezzo, Cassinetta di Luganano, Cislino, Corbetta,
Marcallo con Casone, Mesero, Ossona,
Robecco sul Naviglio, Santo Stefano Ticino, Sedriano.



Agenda 21 nei Comuni dell'Est Ticino Quinto Forum di Agenda 21

Bareggio, 29 gennaio 2010

Report integrale
a cura di Laboratorio 21



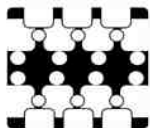
www.a21estticino.org
laboratorio21@comune.corbetta.mi.it

Azioni	Descrizione
Convegno	- Monitoraggio delle azioni intraprese - Presentazione del progetto "M'appare l'Est Ticino"
Forum 05	Assemblea non convenzionale (Workshop): avvio dei lavori del progetto "M'appare l'Est Ticino."

Programma realizzato:

1. **Registrazione dei partecipanti e raccolta dei questionari compilati**
2. **Benvenuto dell'Assessore all'ambiente di Bareggio Maurizio Pedroli**
3. **Saluti del Sindaco di Corbetta Ugo Parini**
4. **Introduzione del Presidente del Forum:** Apertura dei lavori e presentazione del Presidente Giuseppe Fusè
5. **Intervento dell'Assessore all'ambiente di Corbetta Luigina Milanese**
6. **Intervento del Consigliere Regionale Francesco Prina**
7. **Monitoraggio dei progetti attivati** a cura di Simone Rossoni
8. **Presentazione "M'appare l'Est Ticino: qualche definizione"** a cura di Ivano Colombo
9. **Presentazione "M'appare l'Est Ticino: il progetto"** a cura di Raul Dal Santo
10. **Intervento di Alessandra Branca rappresentate dell'Ecomuseo Est Ticino** partner del progetto
11. **Attività in plenaria**
12. **Rinfresco**





Comuni di
Albairate, Arluno, Bareggio, Boffalora sopra Ticino,
Casorezzo, Cassinetta di Luganano, Cisliano, Corbetta,
Marcallo con Casone, Mesero, Ossona,
Robecco sul Naviglio, Santo Stefano Ticino, Sedriano.

Partecipanti registrati

Comune di provenienza	n° Partecipanti
Albairate	3
Arluno	4
Bareggio	12
Boffalora	2
Casorezzo	3
Cisliano	2
Corbetta	8
Magenta	2
Marcallo con Casone	1
Mesero	5
Ossona	6
Robecco s. Naviglio	1
S. Stefano Ticino	2
Sedriano	4
Vittuone	1
Altri	7
Totale	63



Monitoraggio dei progetti attivati – Gennaio 2010

a cura di Simone Rossoni



Come ogni anno e come previsto dal progetto Agenda 21, viene effettuato il monitoraggio delle azioni intraprese ossia le cosiddette “buone pratiche”.

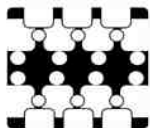
Si tratta dei progetti che le amministrazioni comunali, da sole o in collaborazione tra loro e con altri enti o associazioni presenti sul territorio hanno attuato, avviato o hanno in progetto di attivare.

Vengono illustrati i progetti suddivisi secondo le tematiche individuate nel Piano di Azione di Sviluppo Sostenibile.

La presentazione completa è disponibile online nella sezione “M'appare l'Est Ticino” al seguente indirizzo:

http://www.a21estticino.org/sito/Documenti/ecomuseoestticino/1_monitoraggiobuonepratichegennaio2010.pdf

Il documento sulle buone pratiche che è in fase di ultimazione, verrà pubblicato online sul sito www.a21estticino.org nella sezione “Azioni”.



Presentazione “M'appare l'Est Ticino: qualche definizione”

a cura di Ivano Colombo



Si introduce il progetto “M'appare l'Est Ticino” illustrando le principali definizioni:

- L'Agenda 21
- L'Ecomuseo
- Il Paesaggio
- Il Patrimonio Materiale e Immateriale
- Le Mappe di Comunità (qualche esempio)

La presentazione è disponibile online nella sezione “M'appare l'Est Ticino” al seguente indirizzo:
http://www.a21estticino.org/sito/Documenti/ecomuseoestticino/2_mappeperestticino.pdf

Presentazione “M'appare l'Est Ticino: il progetto”

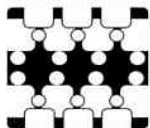
a cura di Raul Dal Santo



Viene illustrato il progetto “M'appare l'Est Ticino”:

- Perché una mappa dell'Est Ticino
- Obiettivi della mappa
- Modalità di realizzazione
- Tempistiche

La presentazione completa è disponibile online nella sezione “M'appare l'Est Ticino” al seguente indirizzo: http://www.a21estticino.org/sito/Documenti/ecomuseoestticino/3_mapparelestticinoilprogetto.pdf



Attività in plenaria: IL PATRIMONIO DELL'EST TICINO

I partecipanti, in qualità di soggetti attivi di Agenda 21, sono stati invitati ad esprimere un *feedback*. Attraverso bollini colorati ogni partecipante ha espresso tre preferenze, scelte su un elenco di elementi appartenenti al Patrimonio Materiale dell'Est Ticino riportati sui tabelloni. La scelta doveva ricadere su tre Comuni diversi. È stato inoltre chiesto di integrare lo stesso elenco nel caso in cui ci fossero ulteriori elementi del patrimonio materiale degni di nota.

Sui manifesti erano riportati alcuni elementi evidenziati in grassetto che rappresentavano i beni patrimoniali più votati nel corso di un sondaggio effettuato nell'anno scolastico 2005/06 che ha coinvolto oltre 1000 genitori e 1300 ragazzi delle scuole elementari e medie di 11 comuni dell'Est Ticino.



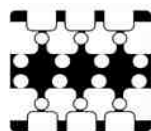
Risultati dell'attività: IL PATRIMONIO MATERIALE DELL'EST TICINO

Nell'elenco che segue sono riportati:

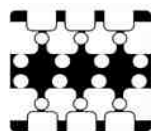
- in grassetto gli elementi maggiormente votati nel corso del sondaggio effettuato nell'anno scolastico 2005/06
- gli elementi votati durante la serata con il punteggio ottenuto
- gli elementi aggiunti o corretti durante la serata.

L'elenco completo è disponibile sul sito di agenda 21 nella sezione "M'appare l'Est Ticino" a questo indirizzo: <http://www.a21estticino.org/sito/Documenti/ecomuseoestticino/patrimoniomaterialevotazioni5forum.pdf>

LUOGO	COMUNE	N° VOTI	NOTE
Cascina Rosio	Albairate	1	
Cascina Salcano	Albairate	1	
Museo dell'Agricoltura	Albairate	4	
Bosco di Riazolo	Albairate-Cislano-Corbetta	3	
Naviglio Grande	Albairate-Boffalora-Cassinetta	2	
Bosco WWF (di Vanzago)	Arluno - Pogliano Milanese- Vanzago	5	

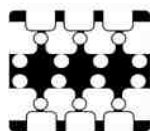


Collegio delle figlie del Sacro Cuore	Arluno	3	
La Poglianasca	Arluno	1	
Museo la filanda	Arluno	1	
Orologio	Arluno	1	
Monumento ai Caduti	Arluno	1	
Palazzo Pozzobonelli Lambertenghi Dell'Acqua	Arluno	1	
Santi Pietro e Paolo	Arluno	1	
Parco del Roccolo	Arluno-Casorezzo	4	
Bosco di Arluno (nel Parco del Roccolo)	Arluno	4	correzione della dicitura Bosco WWF
Villa Pogliani	Arluno	1	
Molino Moroni	Arluno	2	aggiunto
Fontanile Nuovo	Bareggio	4	
Parco Arcadia	Bareggio	5	
Santa Maria della Brughiera	Bareggio	1	
Cappelletta Cascina Da Vinci	Bareggio		aggiunto
Naviglio Grande	Boffalora- Albairate - Cassinetta	3	
Ponte sul Naviglio Grande	Boffalora sopra Ticino	2	
Santa Maria della Neve	Boffalora sopra Ticino	2	
Santuario della Madonna dell'Acquanera	Boffalora sopra Ticino	3	
Parco del Ticino	Boffalora, Robecco, Cassinetta, Magenta		
Oratorio San Salvatore	Casorezzo	5	
Museo Civico dei Mestieri e della Memoria	Casorezzo	1	
Parco del Roccolo	Casorezzo-Arluno	1	
Cascina Piatti	Cassinetta di Lugagnano	1	
Villa Krentzlin	Cassinetta di Lugagnano	1	
Villa Negri	Cassinetta di Lugagnano	1	
Villa Visconti Maineri	Cassinetta di Lugagnano	1	
Naviglio Grande	Cassinetta di Lugagnano-Albairate-Boffalora	10	
Cascina Forestina	Cislino	2	
Cascina Scanna	Cislino	1	
Museo archeologico Pisani Dossi	Corbetta	3	
Palazzo Brentano Carones	Corbetta	2	
Parco Comunale	Corbetta	3	
San Sebastiano	Corbetta	1	
Oratorio di san Sebastiano	Corbetta	1	
Santuario della Madonna dei Miracoli	Corbetta	4	
Villa Borri Manzoli	Corbetta	1	
Villa Massari	Corbetta		
Villa Mereghetti	Corbetta		
Villa Fresiani Mereghetti	Corbetta		
Villa Fresiani Olivares Ferrario	Corbetta	1	
Villa Pisani Dossi	Corbetta	1	
Fontanile Bosera	Corbetta	1	aggiunto
Fontanile della Madonna	Corbetta	1	aggiunto
Corte S. Antonio	Corbetta	1	aggiunto
Villa Ghiotti	Marcallo con Casone	1	
Culla della vita (?)	Marcallo con Casone		aggiunto
Torre Sgurieta	Marcallo con Casone		aggiunto
San Marco	Marcallo con Casone	2	aggiunto



Comuni di
Albairate, Arluno, Bareggio, Boffalora sopra Ticino,
Casorezzo, Cassinetta di Luganano, Cislino, Corbetta,
Marcallo con Casone, Mesero, Ossona,
Robecco sul Naviglio, Santo Stefano Ticino, Sedriano.

Cava Menedrago	Marcallo con Casone		aggiunto
Museo Casone	Marcallo con Casone		aggiunto
Lavatoio Villoresi	Marcallo con Casone		aggiunto
Casa Giacobbe	Magenta	2	
Scuola C. Colombo	Magenta		aggiunto
Parco del Ticino	Magenta, Boffalora, Cassinetta, Robecco	5	
Palazzo Municipale	Mesero	1	
Santuario della famiglia Gianni Beretta Molla	Mesero	3	
Santuario della Madonna Addolorata e San Bernardo	Mesero	3	
Curta Simplisi	Mesero	1	
Curta Nova	Mesero	1	
Curta dal Vicolo Stoppo	Mesero		non esiste più
Villa Magnaghi	Mesero	1	aggiunto
Villa e Parco Borsani	Mesero		aggiunto
Cappella Taccioli e Litta Modignani	Ossona	2	
Cappelletta del Lazzaretto	Ossona	1	
Oratorio di S. Bartolomeo	Ossona	1	
Torre dell'Acquedotto	Ossona	1	
Villa Litta Modignani	Ossona	4	
Villa Bosi	Ossona	2	
Cascina Francesca	Ossona	2	
Bosco della Corona	Ossona	2	
Lavatoi del Canale Villoresi	Ossona	1	
Chiesa S. Elisabetta Casmonte di Ossona	Ossona	1	
Curta Rossa	Ossona	1	
Fontanile delle Tre Fontane	Robecco sul Naviglio	1	
Mulino Marchesonia	Robecco sul Naviglio	2	
Mulino Pietrasanta	Robecco sul Naviglio	3	
Palazzo Archinto	Robecco sul Naviglio	2	
San Giovanni Battista	Robecco sul Naviglio	1	
Villa Gandini o Villa Gaia	Robecco sul Naviglio	2	
Villa Scotti	Robecco sul Naviglio	1	
Sant'Andrea (Casterno)	Robecco sul Naviglio		aggiunto
Museo del Naviglio Grande	Robecco sul Naviglio		aggiunto
Cascina Vaiana	Robecco sul Naviglio		aggiunto
Cascina Tangola	Robecco sul Naviglio		aggiunto
San Maiolo	Robecco sul Naviglio		aggiunto
Molino S. Maria	Robecco sul Naviglio		aggiunto
Parco del Ticino	Robecco, Boffalora, Cassinetta, Magenta	3	
Casa Citterio	Santo Stefano Ticino	3	
Villa Parravicini	Santo Stefano Ticino		aggiunto
Statua del Seminatore	Sedriano		NO!
Madonna Addolorata e portale sulla Piazza Roveda	Sedriano	4	
San Bernardino	Sedriano	5	
Oratorio San Bernardino	Sedriano	1	
Villa Colombo-Brazzola	Sedriano	4	aggiunto
Fontanili	Sedriano	3	aggiunto
Abbazia di Morimondo	Altri comuni (Morimondo)	3	
TOTALE		176	



I prossimi incontri del progetto “M’appare l’Est Ticino”

Sono aperti a chiunque desideri partecipare. È gradita conferma della presenza
[e-mail: laboratorio21@comune.corbetta.mi.it, tel. 02-97204228].

Tavolo 1: “Luoghi, monumenti, ambiente naturale”	Tavolo 2: “Storia, tradizioni e personaggi, flora e fauna”
Presso l’auditorium della scuola media di Sedriano (sopra la biblioteca) Via Rogerio da Sedriano	Presso l’auditorium della scuola Media di Cislano Via Papa Giovanni XXIII
(Per raggiungere la scuola: dalla statale 11 [via Novara] all'altezza del garden girare in via Donatori del Sangue. Alla rotonda proseguire dritto. Girare alla prima a sinistra.)	(Per raggiungere la scuola: dalla strada provinciale 114 [strada per Abbiategrasso], girare al semaforo in via rimembranze. Proseguire dritto fino a trovare l’edificio sulla destra.)
1° incontro: mercoledì 24 febbraio 2010 ore 20.45	1° incontro: giovedì 25 febbraio 2010 ore 20.45
2° incontro: mercoledì 24 marzo 2010 ore 20.45	2° incontro: giovedì 25 marzo 2010 ore 20.45
3° incontro: mercoledì 28 aprile 2010 ore 20.45	3° incontro: giovedì 29 aprile 2010 ore 20.45

Incontro plenario del Forum: condivisione dei lavori dei tavoli e bozza della Mappa venerdì 21 maggio 2010 (Luogo da definirsi)
Incontro plenario del Forum per la presentazione della Mappa definitiva Ottobre (Data e luogo da definirsi)
La Mappa verrà diffusa in versione cartacea e informatica entro la fine del 2010

L’impegno per il prossimo incontro: IL QUESTIONARIO

Alleghiamo a questo report il questionario che stiamo diffondendo attraverso le scuole a genitori, nonni e studenti per raccogliere il maggior numero di dati utili per la mappatura. Ti chiediamo, se non l’avessi ancora fatto, di compilarlo e di inviarcelo oppure di farlo compilare ad amici, figli e parenti.

Maggiori informazioni

Maggiori informazioni sul progetto, sui risultati dei sondaggi e sul lavoro dei gruppi tematici sono disponibili sul sito di www.a21estticino.org al collegamento [“M’appare l’Est Ticino”](#).