

Comuni di
Albairate, Arluno, Bareggio, Boffalora sopra Ticino,
Casorezzo, Cassinetta di Luganano, Cislano, Corbetta,
Marcallo con Casone, Mesero, Ossona,
Robecco sul Naviglio, Santo Stefano Ticino, Sedriano.



Agenda 21 nei Comuni dell'Est Ticino

M'appare l'Est Ticino

Tavolo 1 Patrimonio materiale

“Luoghi, monumenti, ambiente naturale”

Sedriano, 24 febbraio 2010



Report integrale
a cura di Laboratorio 21


www.a21estticino.org
laboratorio21@comune.corbetta.mi.it

Azioni	Descrizione
Workshop	- Assemblea non convenzionale: avvio dei lavori del Tavolo n° 1 “Patrimonio Materiale - “Luoghi, monumenti, ambiente naturale” del progetto “M'appare l'Est Ticino.”

Programma realizzato:

1. **Registrazione dei partecipanti**
2. **Benvenuto dell'Assessore all'ambiente di Sedriano Massimiliana Marazzini**
3. **Presentazione “M'appare l'Est Ticino: I lavori del Tavolo 1” a cura di Raul Dal Santo**
4. **Attività in plenaria**
5. **Divisione in 2 gruppi di lavoro**
6. **Attività in plenaria**
7. **Rinfresco**

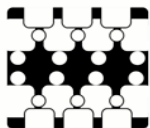




Partecipanti

Cognome e nome	Comune di provenienza	In rappresentanza di...
Bragagnolo Giampietro	Arluno	AVIS Arluno
Cantoni Giuseppe	Marcallo con Casone	Assessore Comune di Marcallo con Casone
Capuozzo Vincenzo		
Carsenzuola Rosadele		
Condorelli Valentina		Laboratorio 21
Crepaldi Luca	Ozzero	
Dal Santo Raul	Parabiago	Laboratorio 21
Fagnani Paolo	Vittuone	Legambiente Vittuone
Ferrari Laura	Mesero	Comune di Marcallo con Casone
Fusè Giuseppe	Corbetta	Presidente Forum Agenda 21 Est Ticino
Lenna Pietro	Bareggio	Presidente Forum Agenda 21 Bareggio
Marazzini Massimiliana	Sedriano	Assessore Comune di Sedriano
Marconi Stefano		
Milanese Luigina	Corbetta	Assessore Comune di Corbetta
Olgiati Antonio	S. Stefano Ticino	Comitato Intercomunale per la Pace
Rossoni Simone	Corbetta	Laboratorio 21
Savio Valentina	Casorezzo	
Scolastico Silvia		
Tiraboschi Caterina	Sedriano	Comune di Sedriano
Venegoni Elisa	Casorezzo	Cittadino
Venegoni Valentino	Casorezzo	Consigliere delegato Agenda 21 del Comune di Casorezzo
Vignati Lucia	Turbigo	Laboratorio 21
Villa	Mesero	
Zanzottera Alessio	S. Stefano Ticino	Consigliere Comune di S. Stefano Ticino
Partecipanti non registrati	4	
Totale	28	





Sono stati esposti i tabelloni con i risultati dell'attività del forum del 29 gennaio scorso. Sono state effettuate alcune correzioni da parte dei partecipanti qui sotto riportate.

LUOGO	COMUNE	NOTE
San Cristoforo	Marcallo con Casone	non esiste
Crocetta di S. Carlo	Marcallo con <u>Casone</u>	aggiunto
Culla della vita	Marcallo con Casone	non esiste
Maria Immacolata (chiesa)	Marcallo con <u>Casone</u>	aggiunto
Santi Nazaro e Celso con Organo Prestinari	<u>Marcallo</u> con Casone	aggiunto
San Michele con tomba Monsignor Castiglioni	Marcallo con Casone (Barco)	integrato
Villa Duchi Valentini	Marcallo con Casone (Barco)	aggiunto
Villa Mazzetti Maggioni	Marcallo con Casone	corretto
Villa Jacini	Marcallo con Casone	aggiunto
Museo Casone	Marcallo con Casone	non esiste
Palcoscenico della cultura	Santo Stefano Ticino	aggiunto

Presentazione “M'appare l'Est Ticino: I lavori del Tavolo 1”

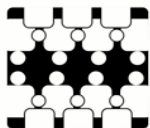
a cura di Raul Dal Santo



Viene illustrato il progetto “M'appare l'Est Ticino”:

- Perché una mappa dell'Est Ticino
- Obiettivi della mappa
- Le mappe di comunità
- Il lavoro del Tavolo 1

La presentazione completa è disponibile online nella sezione “M'appare l'Est Ticino” al seguente indirizzo: <http://www.a21estticino.org/sito/Documenti/ecomuseoestticino/tavolo1-1serata.pdf>



Attività in plenaria

Discussione sulla mappa, contenuti ed estensione territoriale.

Alcune questioni emerse durante la discussione:

- I confini del nostro vissuto sono labili e non così definiti come quelli amministrativi.
Per questo la mappa di comunità riguarderà l'area dell'est Ticino e non un singolo Comune. Nel disegno della mappa di comunità è importante non solo l'intervento di rappresentanze istituzionali ma anche e soprattutto la partecipazione e del contributo individuale. Verranno inseriti non solo elementi appartenenti ai 14 comuni più magenta, ma anche nelle immediate vicinanze (per quanto graficamente possibile) ad esempio quelli della città di Vittuone.
- Qual è l'obiettivo della mappa di Comunità dell'Est Ticino?
Valorizzare, rendere piacevole e dare significato ad un luogo che forse non sentiamo molto nostro.
- Nella mappa vanno anche inclusi aspetti negativi del territorio?
Sì se il gruppo di lavoro lo ritiene opportuno. Come in altre mappe sono stati evidenziati alcuni elementi utilizzando colorazione particolare (ad es. in seppia gli elementi del passato), così si potrebbe usare una colorazione "rossa" per evidenziare le emergenze.
- Quale lettura (tematismi) privilegiare?



Gruppo 1 al lavoro




Gruppo 2 al lavoro

Suddivisione in tavoli di lavoro

Ad ogni partecipante viene chiesto di rispondere alla domanda *“Quali sono i luoghi che in passato caratterizzavano l'Est Ticino?”* prima tramite la discussione, poi utilizzando i post-it.

I diversi elementi sono stati poi raccolti in gruppi tematici ed è stato specificato quali di questi sono ancora presenti e quali invece sono scomparsi, fisicamente o dalla memoria della comunità.




Risultati dell'attività:
IL PATRIMONIO MATERIALE DEL PASSATO

Nell'elenco che segue sono riportati gli elementi emersi


Gruppo 1

Tema	Elemento	Comune	Ancora esistente (Si/No)
Religione	Chiesa dell'Assunta	Arluno	N
	Collegio dei Rosmini	Arluno	N
	Collegio S. Cuore	Arluno	N
	Convento delle Umiliate	Casorezzo	?
	S. Salvatore	Casorezzo	S
	Oratorio di Mesero	Mesero	N
	Collegio Somaschi ex Liceo Scientifico	Magenta	N
Abitazioni Vita quotidiana	Casa del Popolo	Arluno	N
	Cascina Guasta	Arluno	N
	Lavatoio	Arluno	N
	Lazzaretto	Arluno	S
	Palazzo Taroni	Arluno	N
	Parco delle Rimembranze	Arluno	N
	Castello di Casorezzo	Casorezzo	N
	Lavatoio	Casorezzo	S
	Villa Caccia Dominioni	Casorezzo	S
	Villa Cabassi	Casorezzo	S
	Villa Gajo – parco comunale	Casorezzo	S
	Cascina Menedrago	Marcallo con <u>Casone</u>	N
	Ghiaccia – Parco Ghiotti	Marcallo con Casone	N
	Scuola dei poveri	Mesero	N
	Ospizio dei Certosini	Mesero	N
	Cortile Rosnatt	S. Stefano Ticino	N
Lavatoi lungo il Villorosi		S	
Archeologia	Necropoli romana	Casorezzo	N
	Ara Romana	Mesero	S
	Sarcofago romano (Asmonte)	Ossona	N
Industria - Artigianato	Filanda	Arluno	N
	La Mecaniga	Arluno	N
	Filanda	Casorezzo	N
	Fabbrica laminati plastici	Magenta	N
	Fabbrica Molho (graffette)	Magenta	N
	Caseificio	Marcallo con <u>Casone</u>	N
	Filanda	Mesero	N
	Filanda di Asmonte	Ossona	N
	Filanda	S. Stefano Ticino	N
	Macello Ultrocchi	S. Stefano Ticino	N




	Pese pubbliche	(Arluno, Boffalora, Casorezzo, Mesero)	N
Trasporti	Barcét	Boffalora S. Ticino	S
	Tramvai (Gamba de Legn')	Mesero, Ossona, Vittuone, Sedriano,	N
	Dipinto del Tramvai (Gamba de Legn')	Sedriano	S
Paesaggio agrario	Acquedotto	Arluno	N
	Consorzio Agrario	Arluno	N
	Mulino	Arluno	S
	Divisione dei campi con filari alberi da frutta	Casorezzo	N
	Marcite	Casorezzo	S
	Marcite	Corbetta	N
	Risaie	Casorezzo	?
	Vite	Magenta	S
	Canale Villoresi		S
	Gelsi		S
Fontanili		S	
Altro	Ospedale vecchio	Magenta	N





Gruppo 2

Tema	Elemento	Comune	Ancora Esistente (Si/No)
Trasporti	Strade sterrate nell'abitato	Bareggio	N
	Gamba de Legn	Diversi	N
	SS 11 pavimentata in porfido	Diversi	N
	Rizzate (strade di sassi)	Diversi	N
	Santuario Madonna (2)	Corbetta	S
Religione	Madonna Acqunera	Boffalora	S
	Pieve di Corbetta	Corbetta	N
	Chiesa vecchia	Sedriano	N
	Chiesetta via Madonna del Salvatore	Vittuone	?
	Campanile crollato	Corbetta	N
	Affresco Madonna via Manzoni	Sedriano	?
	Lazzaretto di Vittuone	Vittuone	S
	Lazzaretto di Soriano Cerello	Corbetta	S
	Cascina e cortile via Manzoni	Sedriano	?
Abitazioni – Vita quotidiana	Aie	Bareggio	S
	Cascina De Vinci	Bareggio	?
	Corte Mantova	Bareggio	?
	Corte S. Protaso - Pompa acqua	Bareggio	?
	Lavatoi	Bareggio	N
	Ghiacciaia (Casc. S . Giacomo ?)	Cislano	S
	Cascina Menedrago	Marcallo con Casone	N
	Curta dei Filipp - Tromba per l'acqua	Marcallo con Casone	?
	Curta Granda	Marcallo con Casone	?
	Cascina e cortile via De Amicis	Sedriano	?
	Cascina e cortile p.zza Cavour	Sedriano	?
	Osterie	Diversi	N
Ville	Villa Visconti e corte (Municipio)	Bareggio	S
	Villa Vittadini (?)	Bareggio	?
	Villa Manzoli	Corbetta	S
	Il Castello di Magenta	Magenta	?
	Villa Jacini	Marcallo con Casone	?
	Giardino Raja	Sedriano	?
	Palazzo Borromeo	Sedriano	?
	Villa Alavena (?)	Sedriano	?
	Villa Resta	Vittuone	S
Villa Venini (2)	Vittuone	S	
Paesaggio agrario	Canali per l'irrigazione in paese	Bareggio	N
	Siepi di Sambuco in paese	Bareggio	N
	Filari		S
	Fontanili	Bareggio	S
	Coltivazione della vite – F.lli Lualdi (?)	Marcallo con Casone	N
	Bosco del Bacin (piscina dei poveri)	Vittuone	Sta scomparendo
	Fontanili		S
	Gelsi		S
	Marcite		S



	Noce		S
	Risaie		S
	Viti		N
Industria - Artigianato	Fornace Cucco (Barco)	Marcallo con Casone	N
	Forno del Pane (3)	(Arluno, Casone, ecc.)	N
	Cartiera	Bareggio	N
	Mulino Catena	Bareggio	?
	Filanda di Villa Manzoli	Corbetta	N
	Fabbro ferraio	Marcallo con Casone	N
	Filanda (Asmonte)	Marcallo con Casone	N
	Fabbrica Cincinnati (via Fagnani) – cartiera, ciminiera, sirena	Sedriano	N
	Filanda Rusconi (2)	Sedriano	N
	Filanda	Vittuone	N
	Calzolari		S
	Ciclista		S
	Fornace		N
Altro	Ospedale della Roveda	Sedriano	?

Elementi del patrimonio immateriale

Tema	Elemento	Comune
Lingua locale	Dialetto con influssi liguri	Casorezzo
Storia	Luoghi della Battaglia di Magenta	Magenta

Attività in plenaria: IL PATRIMONIO DELL'EST TICINO

Un portavoce di ogni gruppo ha illustrato agli altri presenti il lavoro svolto. Sono state sottolineate le differenze e le i punti comuni emersi nei due gruppi.


A questi indirizzi è possibile vedere i video delle discussioni:

Gruppo 1: <http://www.youtube.com/watch?v=zBy3lURXjMY>

Gruppo 2: <http://www.youtube.com/watch?v=wmUHiv2RQs8>

Durante la serata sono segnalati questi volumi:

- Castiglioni Valeriano – *Mesero appunti storici* – Comune di Mesero, 1995
- Comincini M. – *Il territorio tra Milano e il Ticino. Studi storici: società, economia, arte* - In Curia Picta, 2007



I prossimi incontri del progetto “M'appare l'Est Ticino”

Sono aperti a chiunque desideri partecipare. È gradita conferma della presenza
[e-mail: laboratorio21@comune.corbetta.mi.it , tel. 02-97204228].

Tavolo 1: “Luoghi, monumenti, ambiente naturale”	Tavolo 2: “Storia, tradizioni e personaggi, flora e fauna”
Presso l'auditorium della scuola media di Sedriano (sopra la biblioteca) Via Rogerio da Sedriano	Presso l'auditorium della scuola Media di Cislano Via Papa Giovanni XXIII
(Per raggiungere la scuola: dalla statale 11 [via Novara] all'altezza del garden girare in via Donatori del Sangue. Alla rotonda girare a sinistra e poi alla prima a destra.)	(Per raggiungere la scuola: dalla strada provinciale 114 [strada per Abbiategrasso], girare al semaforo in via rimembranze. Proseguire dritto fino a trovare l'edificio sulla destra.)
2° incontro: mercoledì 24 marzo 2010 ore 20.45	2° incontro: giovedì 25 marzo 2010 ore 20.45
3° incontro: mercoledì 28 aprile 2010 ore 20.45	3° incontro: giovedì 29 aprile 2010 ore 20.45

Incontro plenario del Forum: condivisione dei lavori dei tavoli e bozza della Mappa venerdì 21 maggio 2010 (Luogo da definirsi)
Incontro plenario del Forum per la presentazione della Mappa definitiva Ottobre (Data e luogo da definirsi)
La Mappa verrà diffusa in versione cartacea e informatica entro la fine del 2010

L'impegno per il prossimo incontro: IL QUESTIONARIO

Alleghiamo a questo report il questionario che stiamo diffondendo attraverso le scuole a genitori, nonni e studenti per raccogliere il maggior numero di dati utili per la mappatura. Ti chiediamo, se non l'avessi ancora fatto, di compilarlo e di inviarcelo oppure di farlo compilare ad amici, figli e parenti.

Maggiori informazioni

Maggiori informazioni sul progetto, sui risultati dei sondaggi e sul lavoro dei gruppi tematici sono disponibili sul sito di www.a21estticino.org al collegamento [“M'appare l'Est Ticino”](#).