

Comuni di  
Albairate, Arluno, Bareggio, Boffalora sopra Ticino,  
Casorezzo, Cassinetta di Luganano, Cislano, Corbetta,  
Marcallo con Casone, Mesero, Ossona,  
Robecco sul Naviglio, Santo Stefano Ticino, Sedriano.



## Agenda 21 nei Comuni dell'Est Ticino

### M'appare l'Est Ticino

### Tavolo 1 Patrimonio materiale

### “Luoghi, monumenti, ambiente naturale”



*Sedriano, 24 marzo 2010*

**Report integrale**  
a cura di Laboratorio 21

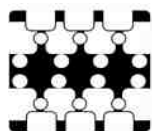
[www.a21estticino.org](http://www.a21estticino.org)  
[laboratorio21@comune.corbetta.mi.it](mailto:laboratorio21@comune.corbetta.mi.it)

Azioni	Descrizione
<b>Workshop</b>	- Assemblea non convenzionale: secondo incontro per i lavori del Tavolo n° 1 “Patrimonio Materiale - “Luoghi, monumenti, ambiente naturale” del progetto “M'appare l'Est Ticino.”

#### **Programma realizzato:**

1. **Registrazione dei partecipanti**
2. **Presentazione dell'attività della serata** a cura di Raul Dal Santo
3. **Attività in plenaria**
4. **Rinfresco**



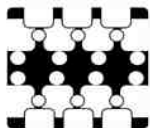


Comuni di  
Albairate, Arluno, Bareggio, Boffalora sopra Ticino,  
Casorezzo, Cassinetta di Luganano, Cislano, Corbetta,  
Marcallo con Casone, Mesero, Ossona,  
Robecco sul Naviglio, Santo Stefano Ticino, Sedriano.

### Partecipanti

Cognome e nome	Comune di provenienza	In rappresentanza di...
Carsenzuola Rosadele	Sedriano	Presidente AIS (Ass. Italiana Soccorritori)
Comincini Mario		Storico
Crepaldi Luca	Ozzero	
Dal Santo Raul	Parabiago	Laboratorio 21
Ferrari Laura	Mesero	Comune di Marcallo con Casone
Garavaglia Antonio	Ossona	Cittadino
Introini Gabriele	Corbetta	Cittadino
Marconi Stefano		
Milanese Luigina	Corbetta	Assessore Comune di Corbetta
Restano Concetta	Sedriano	Cittadino
Savio Valentina	Casorezzo	
Scolastico Silvia		
Stefanetti Tino		
Tiraboschi Caterina	Sedriano	Comune di Sedriano
Venegoni Elisa	Casorezzo	Cittadino
Venegoni Valentino	Casorezzo	Consigliere delegato Agenda 21 del Comune di Casorezzo
Vignati Lucia	Turbigo	Laboratorio 21
<b>Totale</b>	<b>17</b>	

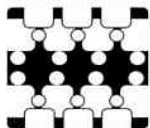




Sono stati esposti i tabelloni con i risultati dell'attività del primo incontro del tavolo 1 del 24 febbraio scorso. Sono state effettuate alcune correzioni da parte dei partecipanti qui sotto riportate.

LUOGO	COMUNE	PRESENTE	PASSATO	NOTE
Convento delle Umiliate	Casorezzo		X	integrato
Collegio Somaschi ex Liceo Scientifico	Magenta	X		corretto
Affresco Madonna via Manzoni	Sedriano		X	corretto
Cascina e cortile via Manzoni	Sedriano	X		integrato
Ghiacciaia Albairate	Albairate		X	aggiunto
Curta dei Filipp – Tromba per l'acqua	Marcallo con Casone	X		integrato
Curta Granda	Marcallo con Casone		X	integrato
Barcét (nome derivante da un'opera teatrale, non si chiamava realmente così)	Boffalora S. Ticino			corretto
Tramvai (Gamba de Legn')	Mesero, Ossona, Vittuone, Sedriano, Casone, Asmonte		X	integrato
Fornace Barco	Marcallo con Casone		X	integrato
Villa Jacini	Marcallo con Casone		X	integrato
Albergo "Cavallino Bianco"				aggiunto





## **Attività in plenaria: IL PATRIMONIO DELL'EST TICINO**

### **Discussione sulla mappa e i contenuti.**

Alcune questioni emerse durante la discussione:

La mappa ha come primo obiettivo quello di rendere nuovamente leggibile il paesaggio alla comunità locale. In secondo luogo la stessa potrà essere utilizzata per scopi turistici.

- Quali elementi inserire in mappa? È necessario porre l'attenzione anche a quelli passati? Chi stabilisce le priorità?

Nel disegno della mappa di comunità a cura del Liceo artistico di Magenta i ragazzi saranno supportati dal Laboratorio 21.

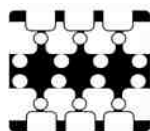
È necessario inserire luoghi naturalistici, che caratterizzano il nostro territorio. Per quanto riusciranno i disegnatori, le immagini avranno particolari utili al riconoscimento (fontanile di Bareggio, il fiume Ticino, caprioli al WWF, ecc.).

### **Tavolo di lavoro.**

Ad ogni partecipante è stato chiesto di rispondere alla domanda: *“Quali sono i luoghi che caratterizzavano/caratterizzano l'Est Ticino e che devono essere rappresentati in mappa?”* prima tramite la discussione, poi utilizzando bollini colorati.





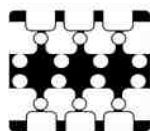


***Risultati dell'attività:***  
**IL PATRIMONIO MATERIALE**

Nell'elenco che segue sono riportati gli elementi votati

Tema	Elemento	Comune	Presente / Passato	Voti
Trasporti	Navigazione di persone sul Naviglio	Diversi	Presente	3
Religione	Collegio S. Cuore	Arluno	Passato	2
	Convento delle Umiliate	Arluno	Passato	2
	S. Salvatore	Casorezzo	Presente	1
Abitazioni – Vita quotidiana	Ghiacciaia	Albairate	Passato	2
	Cascina Mendrago	Marcallo con <u>Casone</u>	Passato	1
	Osterie	Diversi	Passato	1
	Cascine scomparse	Diversi	Passato	1
Ville	Castelli (fortificazioni)	Diversi	Presente/Passato	5
	Villa Jacini	Marcallo con <u>Casone</u>	Passato	1
	Giardino Raja	Sedriano		1
	Palazzo Borromeo	Sedriano		1
	Villa Venini (2)	Vittuone	Presente	1
Paesaggio agrario	Divisione dei campi con filari alberi da frutta con gelsi e viti	Diversi	Passato	4
	Canale Villoresi	Diversi	Presente	1
	Gelsi	Diversi	Presente	1
	Boschi nel passato	Diversi	Passato	1
Industria - Artigianato	Filanda Rusconi (2)	Sedriano	Passato	4
	Filande	Diversi	Passato	2
	Filanda di Asmonte	Ossona	Passato	1
	Fornace Cucco (Barco)	Marcallo con Casone	Passato	1
Archeologia	Museo archeologico Pisani Dossi	Corbetta	Presente	5
Altro	Ospedale della Roveda	Sedriano		1





Comuni di  
Albairate, Arluno, Bareggio, Boffalora sopra Ticino,  
Casorezzo, Cassinetta di Luganano, Cisliano, Corbetta,  
Marcallo con Casone, Mesero, Ossona,  
Robecco sul Naviglio, Santo Stefano Ticino, Sedriano.

## **I prossimi incontri del progetto “M'appare l'Est Ticino”**

Sono aperti a chiunque desideri partecipare. È gradita conferma della presenza  
[e-mail: [laboratorio21@comune.corbetta.mi.it](mailto:laboratorio21@comune.corbetta.mi.it), tel. 02-97204228].

<p><b>Tavolo 1:</b> <b>“Luoghi, monumenti, ambiente naturale”</b></p> <p><b>Presso l'auditorium della scuola media di Sedriano (sopra la biblioteca) Via Rogerio da Sedriano</b></p> <p><a href="#">(Per raggiungere la scuola: dalla statale 11 [via Novara] all'altezza del garden girare in via Donatori del Sangue. Alla rotonda girare a sinistra e poi alla prima a destra.)</a></p> <p>3° incontro: mercoledì 28 aprile 2010 ore 20.45</p>	<p><b>Tavolo 2:</b> <b>“Storia, tradizioni e personaggi, flora e fauna”</b></p> <p><b>Presso l'auditorium della scuola Media di Cisliano Via Papa Giovanni XXIII</b></p> <p><a href="#">(Per raggiungere la scuola: dalla strada provinciale 114 [strada per Abbiategrasso], girare al semaforo in via rimembranze. Proseguire dritto fino a trovare l'edificio sulla destra.)</a></p> <p>3° incontro: giovedì 29 aprile 2010 ore 20.45</p>
---	---

Incontro plenario del Forum: condivisione dei lavori dei tavoli e bozza della Mappa venerdì 21 maggio 2010 (Luogo da definirsi)
Incontro plenario del Forum per la presentazione della Mappa definitiva Ottobre (Data e luogo da definirsi)
La Mappa verrà diffusa in versione cartacea e informatica entro la fine del 2010

### **L'impegno per il prossimo incontro: IL QUESTIONARIO**

Allegiamo a questo report il questionario che stiamo diffondendo attraverso le scuole a genitori, nonni e studenti per raccogliere il maggior numero di dati utili per la mappatura. Ti chiediamo, se non l'avessi ancora fatto, di compilarlo e di inviarcelo oppure di farlo compilare ad amici, figli e parenti.

### **Maggiori informazioni**

Maggiori informazioni sul progetto, sui risultati dei sondaggi e sul lavoro dei gruppi tematici sono disponibili sul sito di [www.a21estticino.org](http://www.a21estticino.org) al collegamento [“M'appare l'Est Ticino”](#).