

Comuni di  
Albairate, Arluno, Bareggio, Boffalora sopra Ticino,  
Casorezzo, Cassinetta di Luganano, Cislano, Corbetta,  
Magenta, Marcallo con Casone, Mesero, Ossona,  
Robecco sul Naviglio, Santo Stefano Ticino, Sedriano.



## Agenda 21 nei Comuni dell'Est Ticino

### M'appare l'Est Ticino

### Tavolo 1 Patrimonio materiale

### “Luoghi, monumenti, ambiente naturale”



*Sedriano, 28 aprile 2010*

**Report integrale**  
a cura di Laboratorio 21

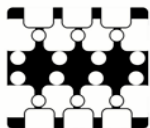
[www.a21estticino.org](http://www.a21estticino.org)  
[laboratorio21@comune.corbetta.mi.it](mailto:laboratorio21@comune.corbetta.mi.it)

Azioni	Descrizione
<b>Workshop</b>	Assemblea non convenzionale: terzo incontro per i lavori del Tavolo n° 1 “Patrimonio Materiale - “Luoghi, monumenti, ambiente naturale” del progetto “M'appare l'Est Ticino.”

#### **Programma realizzato:**

1. **Registrazione dei partecipanti**
2. **Presentazione dell'attività della serata** a cura di Raul Dal Santo
3. **Attività in plenaria**
4. **Rinfresco**



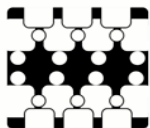


Comuni di  
Albairate, Arluno, Bareggio, Boffalora sopra Ticino,  
Casorezzo, Cassinetta di Luganano, Cislano, Corbetta,  
Magenta, Marcallo con Casone, Mesero, Ossona,  
Robecco sul Naviglio, Santo Stefano Ticino, Sedriano.

### Partecipanti

Cognome e nome	Comune di provenienza	In rappresentanza di...
Bertani Arcangelo	Casorezzo	Ambiente 20010
Carsenzuola Rosadele	Sedriano	Presidente AIS (Ass. Italiana Soccorritori)
Crepaldi Luca	Ozzero	
Dal Santo Raul	Parabiago	Laboratorio 21
Ferrari Laura	Mesero	Comune di Marcallo con Casone
Garavaglia Antonio	Ossona	Cittadino
Introini Gabriele	Corbetta	Cittadino
Marconi Stefano		
Negri Gabriele	Albairate	Comitato No Tangenziale
Olgiate Antonio	Santo Stefano Ticino	Comitato intercomunale per la Pace
Peruzzi Remigio	Arluno	Associazione Antreas
Consigliere Delegato Sgarella	Magenta	Comune di Magenta
Tiraboschi Caterina	Sedriano	Comune di Sedriano
Vignati Lucia	Turbigo	Laboratorio 21
Villa Edoardo	Mesero	Assessore Comune di Mesero
<b>Totale</b>	<b>15</b>	





## **Attività in plenaria: IL PATRIMONIO DELL'EST TICINO**

### **Discussione sulla mappa e i contenuti.**

Alcune questioni emerse durante la discussione:

Molta gente non percepisce il bello del territorio in cui vive. Si sta realizzando qualcosa anche per loro, infatti uno degli obiettivi della mappa è cercare di comunicare che molto distingue e caratterizza il nostro territorio dagli altri.

- Cosa indicare per ciascun Comune?

Per le ville è possibile disegnare anche quelle private che non sempre possono essere visitate, oppure fare un elenco completo con le indicazioni degli eventuali orari e giorni di apertura al pubblico. La stessa metodologia può essere adottata anche per i musei. L'importante è che si evidenzino cose che possano essere il più possibile fruibili, eventualmente anche modificando quanto emerso dai questionari

- Come costruire la mappa?


### **Tavolo di lavoro.**

Ad ogni partecipante è stato chiesto di rispondere alle domande: *“Tenuto conto di quanto emerso dai questionari distribuiti attraverso le scuole dei 15 comuni, Magenta compreso, quali sono i luoghi che caratterizzavano/caratterizzano i diversi comuni dell'Est Ticino e che devono essere rappresentati in mappa?”* e *“Come dovrà essere stilisticamente la mappa della comunità?”* prima tramite la discussione, poi utilizzando bollini colorati.

Il gruppo per rispondere alla prima domanda è partito con l'analizzare i risultati dei questionari, in particolare sono stati esaminati gli elementi che hanno ottenuto un maggior punteggio per ciascun comune. Ciascuno di questi elementi è stato discusso, valutato ed eventualmente scartato dal gruppo e, nel caso, sostituito da un altro ritenuto più significativo.

Per ogni comune sono stati individuati due elementi caratterizzanti. Bisognerà comunque verificare se ci staranno sulla mappa tenuto anche conto della presenza degli elementi del patrimonio immateriale oggetto di discussione del tavolo 2. Eventualmente in caso che qualche elemento non ci stia potrà essere inserito come approfondimento nel retro della stessa.






## **Risultati dell'attività: IL PATRIMONIO MATERIALE**

Nell'elenco che segue sono riportati gli elementi votati nei questionari.  
(L'assenza di voto in tabella è dovuta alla non ultimazione dell'analisi dei questionari)

Comune	Elemento analizzato	Voti	Note
Albairate	Parco Bellini	113	È un parco giochi: sostituire con <b>strada dei mulini</b>
	Museo dell'agricoltura	29	
Arluno	Collegio S. Cuore e oratorio	39	
	Palazzo Pestalozza		Altro elemento caratteristico oltre al Collegio
Bareggio	Parco Arcadia	124	
	Chiesa S. Maria della Neve	19	
Boffalora sopra Ticino	Villa Giulini	56	
	Santuario della Madonna dell'Acquanera (con festa)	48	
Casorezzo	Parco del Roccolo	37	
	Oratorio di S. Salvatore	10	
Cassinetta di Luganano	Vista dal ponte con statua di S. Carlo		Gli elementi più caratteristici del Comune sono tutti attorno al ponte
Cislano	Chiesa di S. Giovanni Battista e piazza	69	
	Bosco di Riazzolo	24	
Corbetta	Ville e parco (Villa Ferrario)	112	
	Santuario della Madonna del Miracolo	78	
Magenta	Casa Giacobbe (con parco della battaglia di Magenta)	46	
	Basilica di S. Martino	38	È una chiesa del 1900: sostituire con <b>chiesa S. Maria Assunta (chiesa dei Celestini)</b> del 1300
Marcallo con Casone	Villa Ghiotti con parco (e torre della Sgurieta)	123	
	SS. Nazaro e Celso (e organo)	45	
Mesero	Santuario della famiglia Gianna Beretta Molla	72	
	Piazza Europa	27	Non ha un particolare valore storico: sostituire con <b>Ara romana</b>
Ossona	Villa e piazza Litta Modigliani	61	
	Chiesa di S. Cristoforo	21	Sostituire con <b>chiesa di S. Bartolomeo</b> più caratteristica
Robecco SN	Naviglio Grande con pista ciclabile e ville	166	
Santo Stefano Ticino	Parco dei ciliegi	21	
	Chiesa di S. Stefano e piazza	10	Significato hanno anche il <b>palazzo municipale</b> e il <b>murale del 1976</b>
Sedriano	Oratorio di S. Bernardino	78	È chiuso e viene usato raramente: sostituire con <b>chiesa della Roveda (S. Massimo e Madonna della solitudine)</b>
	Piazza e statua del seminatore (con sfondo villa Colombo)	74	
Diversi	Oratori parrocchiali		Molto votati dai bambini: inserire un disegno



## Come disegnare la mappa?

Dopo ampia discussione e analisi delle mappe di comunità già realizzate e delle mappe geografico/turistiche della zona, i partecipanti al tavolo di lavoro dovendo esprimersi relativamente alla scelta della veste grafica da dare alla mappa hanno espresso la propria preferenza tra:

- una base cartografica completa (tipo mappa del TCI del parco Sud Milano) con i disegni degli elementi del patrimonio materiale e immateriale da posizionare intorno alla base cartografica stessa;
- una base cartografica semplificata (tipo mappa di Raggiolo) con disegni degli elementi del patrimonio materiale e immateriale da posizionare intorno alla base cartografica stessa e numeri di richiamo;
- una via di mezzo.

Votazioni:

Tipologia	Voti
Base cartografica completa	7
Base cartografica semplificata	5
Non sa	1
Via di mezzo	0

La stessa domanda verrà posta al tavolo 2 e verrà valutata così quale linea editoriale da assumere.



## *I prossimi incontri del progetto “M'appare l'Est Ticino”*

Sono aperti a chiunque desideri partecipare. È gradita conferma della presenza [e-mail: laboratorio21@comune.corbetta.mi.it, tel. 02-97204228].

<b>Incontro plenario del Forum:</b> condivisione dei lavori dei tavoli e bozza della Mappa venerdì 21 maggio 2010 ore 20.45, Sala Grassi - Comune di Corbetta - Via Cattaneo, 25
<b>Incontro plenario del Forum</b> per la presentazione della Mappa definitiva Ottobre (Data e luogo da definirsi)
La Mappa verrà diffusa in versione cartacea e informatica entro la fine del 2010

## *Maggiori informazioni*

Maggiori informazioni sul progetto, sui risultati dei sondaggi e sul lavoro dei gruppi tematici sono disponibili sul sito di [www.a21estticino.org](http://www.a21estticino.org) al collegamento [“M'appare l'Est Ticino”](#).