

Agenda 21 Est Ticino



Territorio, agricoltura,
società
in una prospettiva
sostenibile



Ivano Colombo
Raul Dal Santo
Forum plenario
14/10/2011 – S.Stefano/T

Avvio



Partners



Co-finanziatori



Coordinamento e gestione del progetto



1. inicializzarsi: m'appare il territorio

- Censire il patrimonio culturale e naturale con la collaborazione dei cittadini



1. Inizializzarsi: m'appare il territorio

LAVORARE

🌿 Numerosi mulini ad acqua sono presenti anche se ormai non svolgono più la loro funzione.

Ad Albairate si trova la cascina Due Mulini, ad Arluno il Molino Morani (della seconda metà dell'Ottocento da cui prende il nome una contrada del Pado del paese) a Bollafora troviamo un mulino in via Solferino e uno in via XXV Aprile, a Casinetta di Lugagnano il Molino Gerli detto della Piazza Biraga e a Cassano il Molino Romo; a Corbetta il Mulino Cameroni (detto Fidin Marnè, funzionava a motore). Nella vallata del Ticino a Robecco sul Naviglio si trovano la Barchessa al Mulino, i mulini S. Maria, Altani, Marchionni e Pietrasanta.



Mulino a Arluno

In via della Filanda ad Arluno è allestita una mostra permanente all'aperto sulle filande del paese.

Alcune cascine sono visitabili perché ospitano attività aperte al pubblico (agriturismi, mangiaggi, musei, cascine-difattiche, ecc.):

📍 Per saperne di più visita il sito:
ambiente2.provincia.mi.it/agricoltura/Produzioni/agri_azienda.php



Filanda Rosoni e Sestrino

CONOSCERE

MUSEI

🏛️ **1 Museo Agricolo Angelo Masperi**
Albairate, Via Sarnisi, 2 - Aperto la prima e la terza domenica del mese dalle 14.30 alle 18. Per informazioni 02/9498329 - albantano.vincal.it. Ingresso 2 Euro.

🏛️ **2 Museo del Risorgimento**
S. Stefano Ticino, Viale della Repubblica, 18 - Aperto il martedì dalle 9 alle 12 e il giovedì dalle 15 alle 19 (dalle 20.30 alle 22.30 nei mesi estivi) oppure prenotato ai numeri 02/9224887 (Biblioteca) e 02/92273052 (curatore). Ingresso gratuito.

🏛️ **3 Museo Archeologico "Villa Pirani Desal"**
Corbetta, Via Mosè, 38 - Visite su appuntamento contattando il gruppo archeologico milanese ai numeri 02/796372 - 02/97486809.

🏛️ **4 Museo Civico dei mestieri e della memoria**
Casinetta, Via Einaudi, 7 - Aperto domenica dalle 15 alle 18 oppure su appuntamento. Tel. 02/9029476 (Biblioteca) - 02/9029574 (Curatore).

🏛️ **5 Museo del Legno "Luigi Magugliani"**
Corbetta, Via Volta 52/54 e via Pietrasanta angolo via Callara. Tel. 338/493647.

🏛️ **6 Museo del Naviglio Grande**
Robecco SN - Palazzo Archinto, Via Matteotti, 37 - Aperto da lunedì a venerdì 15-18 sabato 10-12 e 14.30-17. Tel. 02/94778028. Ingresso gratuito.

Archivio fotografico Gianni Saracchi
Corbetta via Cattaneo, 25 - aperto il martedì dalle 11.30 alle 15.30. Tel. 02/97204267.

Archivio storico di Segrino
Biblioteca Comunale, via Roggero da Segrino (scuola media "Luigi Pirandello"), Tel. 02/9080888. E-mail librotecaandriano@ticall.it
Museo degli attrezzi agricoli e attività didattiche presso Cascina Felice a Seregno Via Cascina Felice, 1. Tel. 338/350094 (www.casinafelice.it).

TEATRI

Teatro Lirico di Mantova
Via Cavallotti, 2 - Tel. 02/97003255.
www.teatrolirico.comagenta.it

EDUCAZIONE AMBIENTALE

Parco Ticino, Sol, Roccio e Gabbi. Diverse associazioni e gruppi svolgono attività didattiche negli ambiti dei parchi, vediti nel capitolo

- 1 www.parcoticino.it
link "per le scuole"
- 2 Bosco WWF di Vanzago: attività didattiche su prenotazione: (www.boscowwfdivanzago.it)
- Fattorie didattiche (www.fattorie didattiche.it)
- 3 Azienda Agricola l'Ala
Casinetta di Lugagnano, Tel. 02/94249090

MANGIARE

Numerosi sono gli agriturismi dove è possibile mangiare, dormire, praticare attività sportive o didattiche.

- 📍 www.agricoltura.regione.lombardia.it > agriturismi
- 📍 www.provincia.mi.it/ai/cosud > agriturismi
- 📍 www.ylverotitico.it
- 📍 ambiente2.provincia.mi.it/agricoltura/Produzioni/agri_azienda.php

Per l'acquisto di prodotti a chilometro zero di qualità e rispettosi dell'ambiente esistono numerose aziende agricole locali.

È possibile acquistare latte fresco di produzione locale direttamente alla spina.

📍 www.campagnaitalia.it > distributori di latte.

Inoltre è possibile aderire ai Gruppi di Acquisto Solidale (GAS), gruppi di persone che decidono di acquistare direttamente dai produttori locali prodotti alimentari o di uso comune, da ridistribuire tra loro: Galassia di Panterocchio di Robecco SN, il Seminatore di Segrino e Alta Terra di Albairate e Cassino.

📍 Per maggiori informazioni www.emegafostani.it.

MERCATI

- Casinetta, Piazza G. Negri/Passeggiata dell'amore. Dalle 8.30 alle 13.00 ogni 3^a domenica del mese. Mercato di Campagna Amica in collaborazione con l'Associazione Coldiretti. Vendita di prodotti agricoli genuini.

- Bollafora, Moncorno a Bollafora sul Ticino a cura della Associazione Verdi Ambiente e Società (www.vasiambitaria.org).

L'acqua che sgorga dai rubinetti dell'Est Ticino è di buona qualità e controllata periodicamente.

Nelle Case dell'Acqua è possibile berla anche gasata:

- 💧 Arluno: in via Vittorini presso il Parco dell'Orologio (servizio gratuito e libero)
- 💧 Corbetta: in via Monte Nero (servizio gratuito e libero)
- 💧 Casone: "L'acqua del Sindaco" in via Cornuzzi (servizio gratuito per i residenti)
- 💧 Marcallo: "L'acqua del Sindaco" in piazza Macroon (servizio gratuito per i residenti)
- 💧 S. Stefano Ticino: "Fonte Galà" in via Mantini angolo via Mantova (servizio gratuito e libero)
- 💧 S. Stefano Ticino: "Fontana Alligra" in Piazza 8 Marzo (servizio gratuito e libero)
- 💧 Segrino: in via Gagarin (servizio gratuito per i residenti)

1.1 Mappatura degli attori

Progetto coordinato con



Progetto aderente a



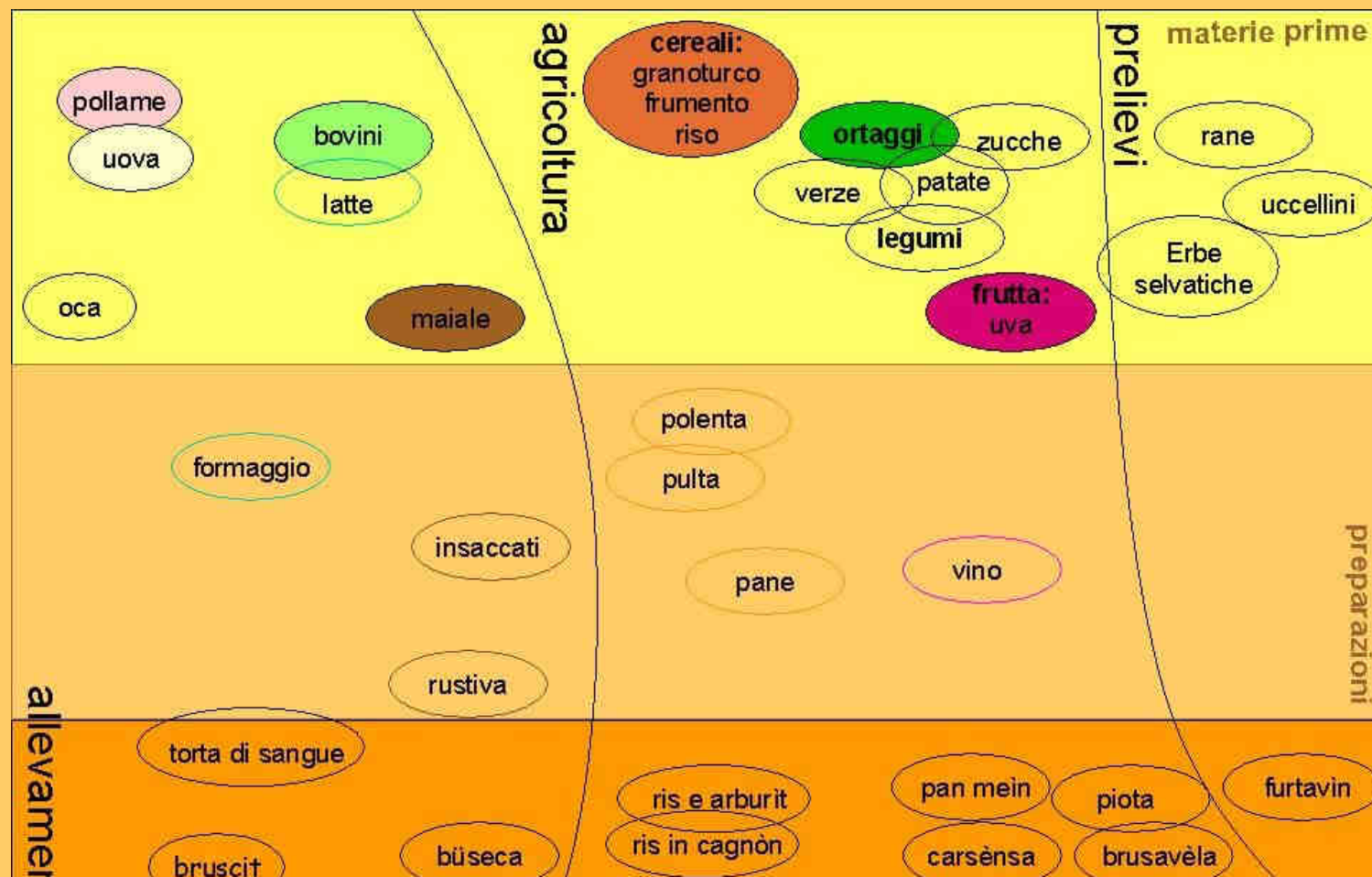
- 15 Amministrazioni comunali
- Oltre 180 Aziende agricole
- Oltre 100 organizzazioni e associazioni
- 25 Istituzioni (Parchi, Direzioni didattiche, Enti)
- Oltre 600 contatti totali

1.2 Mappare il patrimonio agri-culturale

- Produzione, raccolta, preparazione, distribuzione, commercio e consumo di prodotti alimentari
- Paesaggio agrario
- Biodiversità

1.2 Mappare il patrimonio agri-culturale

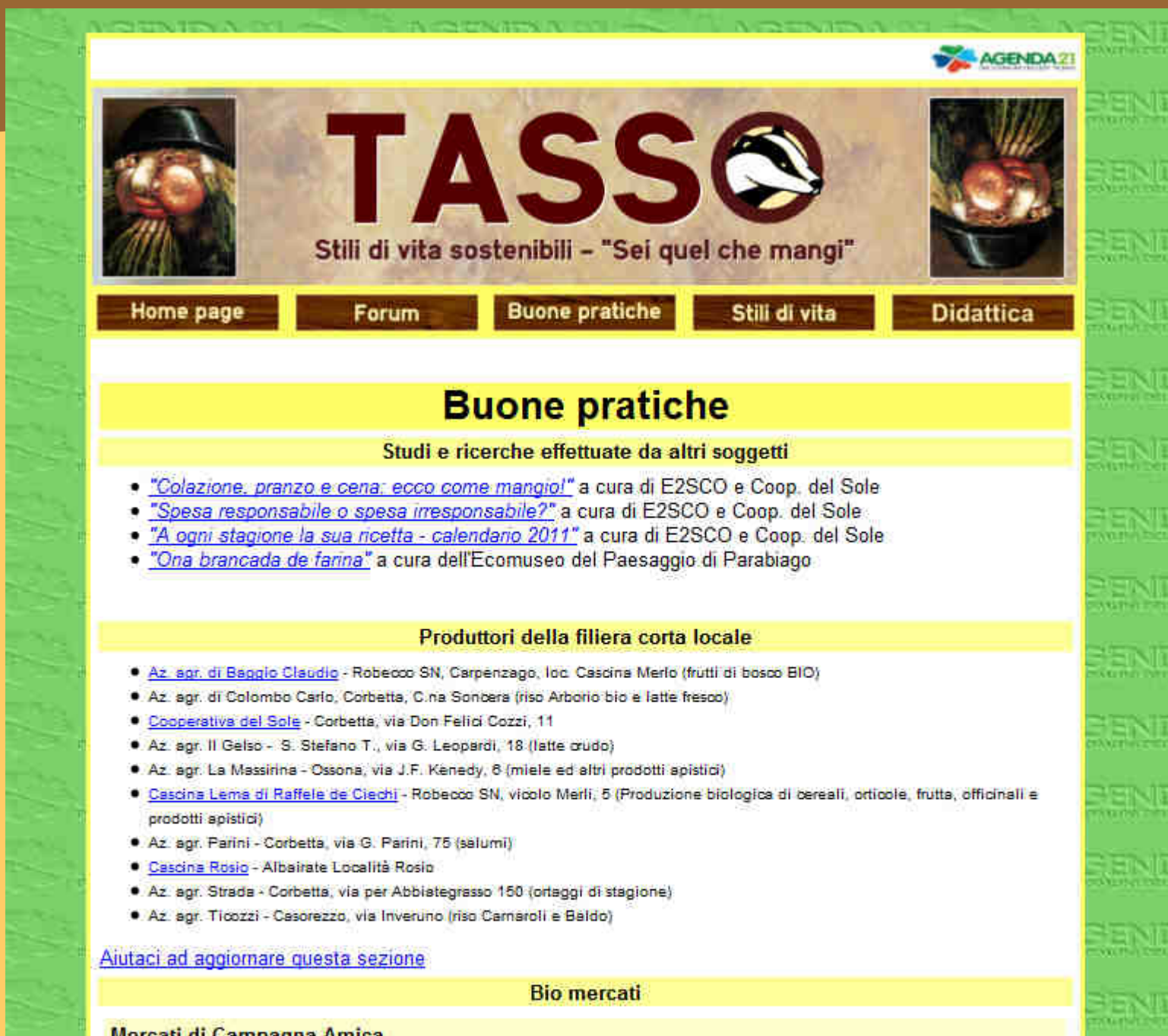
La mappa dell'alimentazione tradizionale dell'Est Ticino



1.3 Mappatura delle buone pratiche

- Gruppi di acquisto solidali
- Piccolo commercio di prossimità
- Ristoranti e agriturismi
- Forme organizzate di consumo (es: coop)
- Consegna a domicilio nelle famiglie
- Mercati
- Mense scolastiche

1.3 Mappatura delle buone pratiche



The screenshot shows the website for TASSO, a project under the AGENDA 21 banner. The main header features the TASSO logo, which includes a stylized animal head, and the tagline "Stili di vita sostenibili - 'Sei quel che mangi'". Below the header is a navigation menu with buttons for "Home page", "Forum", "Buone pratiche", "Stili di vita", and "Didattica". The "Buone pratiche" section is highlighted in yellow and contains two sub-sections: "Studi e ricerche effettuate da altri soggetti" and "Produttori della filiera corta locale".

AGENDA 21

TASSO
Stili di vita sostenibili - "Sei quel che mangi"

Home page Forum Buone pratiche Stili di vita Didattica

Buone pratiche

Studi e ricerche effettuate da altri soggetti

- ["Colazione, pranzo e cena: ecco come mangio!"](#) a cura di E2SCO e Coop. del Sole
- ["Spesa responsabile o spesa irresponsabile?"](#) a cura di E2SCO e Coop. del Sole
- ["A ogni stagione la sua ricetta - calendario 2011"](#) a cura di E2SCO e Coop. del Sole
- ["Ona brancada de farina"](#) a cura dell'Ecomuseo del Paesaggio di Parabiago

Produttori della filiera corta locale

- [Az. agr. di Baggio Claudio](#) - Robecco SN, Carpenzago, loc. Cascina Merlo (frutti di bosco BIO)
- Az. agr. di Colombo Carlo, Corbetta, C.na Soncera (riso Arborio-bio e latte fresco)
- [Cooperativa del Sole](#) - Corbetta, via Don Felici Cozzi, 11
- Az. agr. Il Gelso - S. Stefano T., via G. Leopardi, 18 (latte crudo)
- Az. agr. La Massirina - Ossona, via J.F. Kenedy, 8 (miele ed altri prodotti apistici)
- [Cascina Lema di Raffele de Ciechi](#) - Robecco SN, vicolo Merli, 5 (Produzione biologica di cereali, orticole, frutta, officinali e prodotti apistici)
- Az. agr. Parini - Corbetta, via G. Parini, 75 (salumi)
- [Cascina Rosio](#) - Albairate Località Rosio
- Az. agr. Strada - Corbetta, via per Abbiategrasso 150 (ortaggi di stagione)
- Az. agr. Tiozzi - Casorezzo, via Inveruno (riso Carnaroli e Baldo)

[Aiutaci ad aggiornare questa sezione](#)

Bio mercati

Mercati di Campagna Amica

2. Confrontarsi: creare una comunità di pratica

- Creare una comunità di pratica per progettare in modo partecipato un sistema agroalimentare locale sostenibile.



2.1 Educazione nelle scuole e famiglie

- Sono aperte le iscrizioni per l'**ATTIVITA' DI EDUCAZIONE AMBIENTALE** per le classi V della scuola primaria per l'anno scolastico **2011-2012**.
- **Inizio attività: Gennaio 2012**
- **Ad oggi hanno aderito 10 classi di 5 comuni**



2.2 Confronto con gli agricoltori

- Verranno contattati gli agricoltori della zona per coinvolgerli sulle tematiche del progetto



2.3 Forum e tavoli di lavoro

- 14 Ottobre 2011 Forum plenario
- Tavoli di lavoro:
 - **18 novembre 2011** Bareggio (Biblioteca)
 - **13 gennaio 2012** Bareggio (Biblioteca)
 - **10 febbraio 2012** Corbetta (Sala Grassi)
 - **9 marzo 2012** Corbetta (Sala Grassi)
- Maggio 2012 Forum plenario
- Dicembre 2012 Forum plenario finale



M'appare l'Est Ticino

[HOME](#) / [PARTECIPAZIONE](#) / [FORUM](#) / [M'APPARE L'EST TICINO](#) / [IL PATRIMONIO DELLE COMUNITA'](#)

LA MAPPA INTERATTIVA DELLE COMUNITA' Il patrimonio delle Comunità dell'Est Ticino

E' il risultato del [progetto "M'appare l'Est Ticino"](#).



Guarda il patrimonio della comunità sulla mappa

Itinerari

Itinerario 1: [LE CASE DI VILLEGGIATURA
DEI SIGNORI](#)

Itinerario 2: [CURIA PICTA](#)

Itinerario 3: [LA BATTAGLIA DI MAGENTA](#)

Itinerario 4: [IL PARCO DEL TICINO](#)

Itinerario 5: [IL PARCO DEL ROCCOLO](#)

Itinerario 6: [PARCO AGRICOLO SUD MILANO](#)

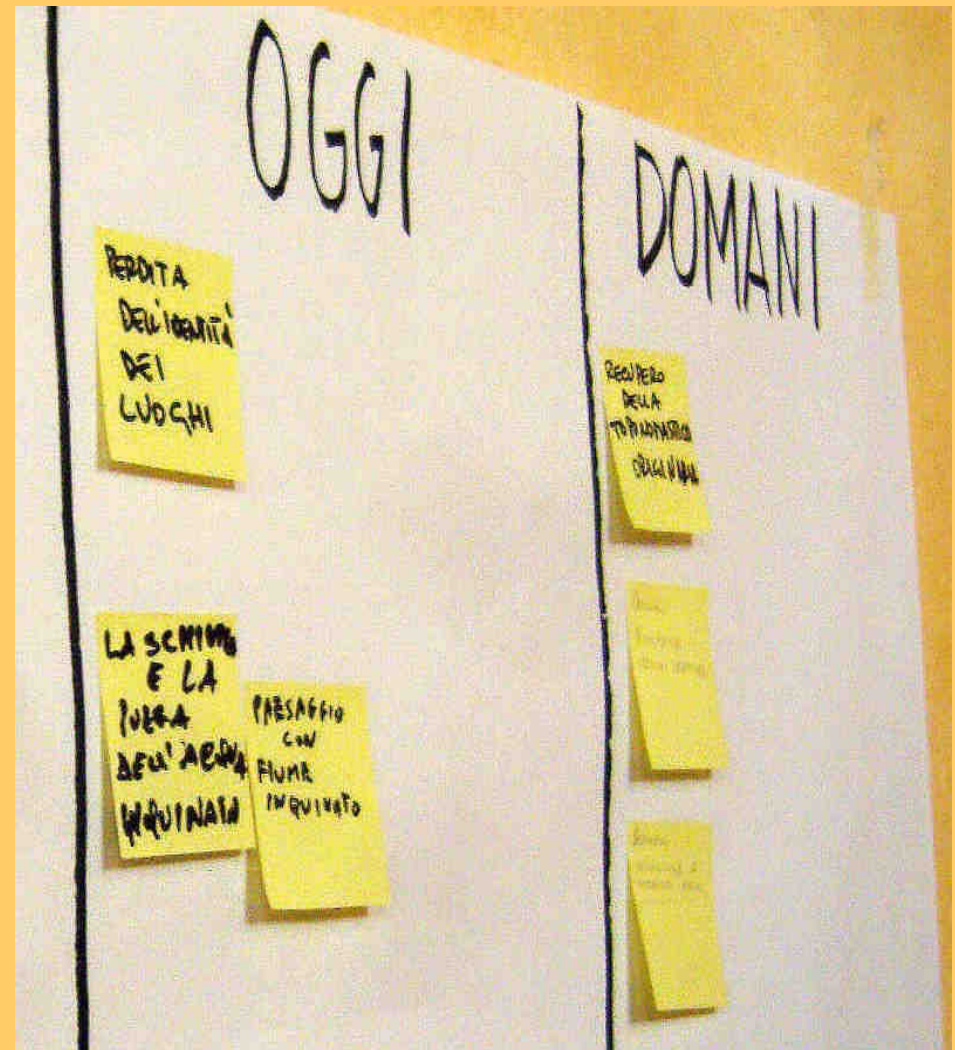
Itinerario 7: [ITINERARIO SPIRITUALE](#)

Itinerario 8: [SULLE ORME DI SAN CARLO](#)

Itinerario 9: [LAVORARE](#)

Due domande

- Due domande:
Cosa si sta facendo di buono oggi?
Cosa bisogna fare in futuro?
- Due regole:
Un'idea per ogni post it
Scrivere in modo leggibile



PROGETTO

CHI COINVOLGERE

RISORSE

OSTACOLI

OPPORTUNITA'

CONVINGERE

PROGRAMMA

Riqualificazione
aree agricole
(Parco battaglia,
Parco Sud,
Roccolo, Ticino)



Ridurre la
frammentazione
del paesaggio.
reti ecologiche



Stabilire le priorità

Mettere i bollini sulle azioni ritenute prioritarie



A photograph of a dirt road winding through a rural landscape. On the left, there is a dense line of green trees and bushes. On the right, a large field of golden-brown hay bales stretches towards the horizon. The sky is a clear, bright blue with a few wispy clouds near the horizon.

Per info:

Laboratorio 21

Via Cattaneo, 25 - 20011 Corbetta (MI)

Tel 02/97204228

email laboratorio21@comune.corbetta.mi.it

a cura di IRIS - Progetto Ambiente

Solidarietà Coop. Soc. a r.l.