



# L'AREA DEI LAGHI

*Silvia Pozzi– Coordinatrice Agenda21Laghi*

*Robecco sul Naviglio - 27 novembre 2021*

# Agenda21Laghi

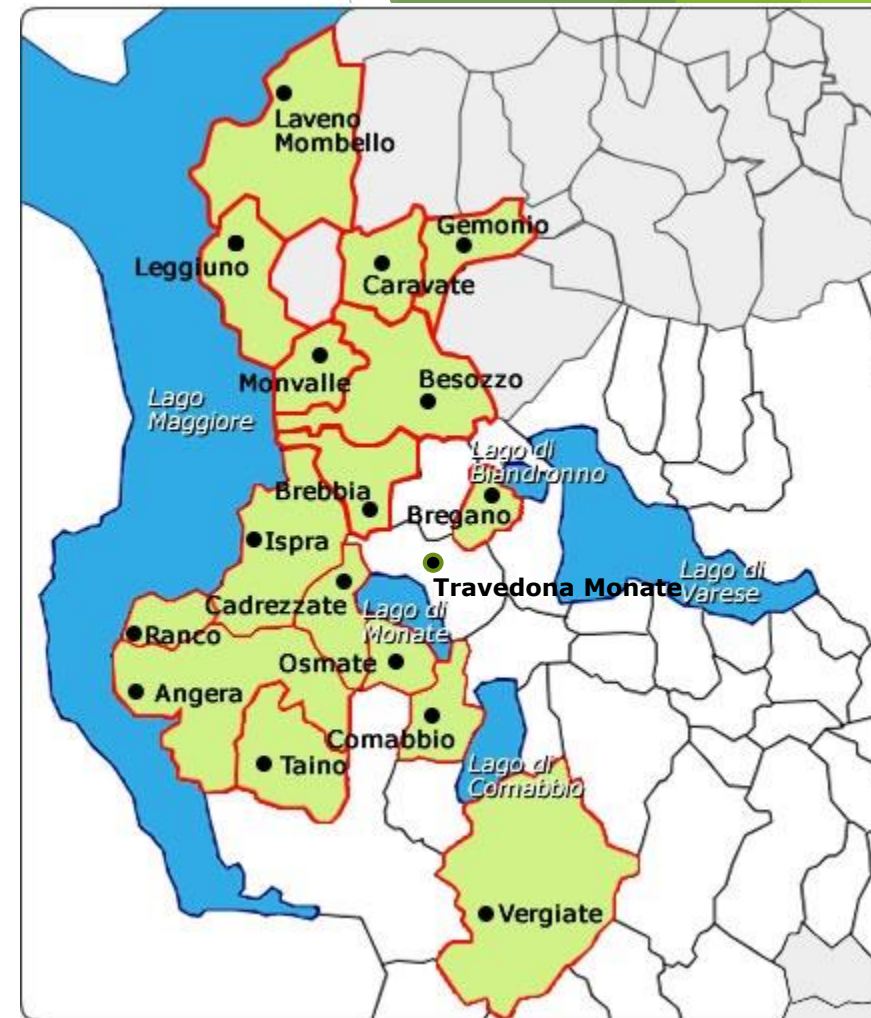
16 Comuni in Provincia di Varese che, tramite un **protocollo di intesa**, lavorano insieme da 20 anni per uno sviluppo sostenibile del territorio.

Circa 65.000 abitanti su 175 kmq e 25.000 famiglie.

Capofila di Agenda21Laghi è il Comune di Laveno Mombello, ma con altri Comuni capofila di progetto su singole operazioni.

Ci occupiamo di ambiente, energia, educazione, cultura, turismo...

*... promuovere uno sviluppo sostenibile al fine di soddisfare i bisogni delle generazioni attuali senza compromettere la possibilità di soddisfare quelli delle generazioni future ...*



# La cerniera fra i laghi e i parchi



# Natura da vivere e da tutelare



## Laghi:

- Lago Maggiore (sponda est)
- Lago di Varese: ZPS
- Lago di Monate
- Lago di Biandronno: SIC
- Lago di Comabbio: SIC
- Laghetto Pur

## Siti di Importanza Comunitaria (SIC):

- Monti della Valcuvia
- Monte Sangiano

## Zone Protezione Speciale:

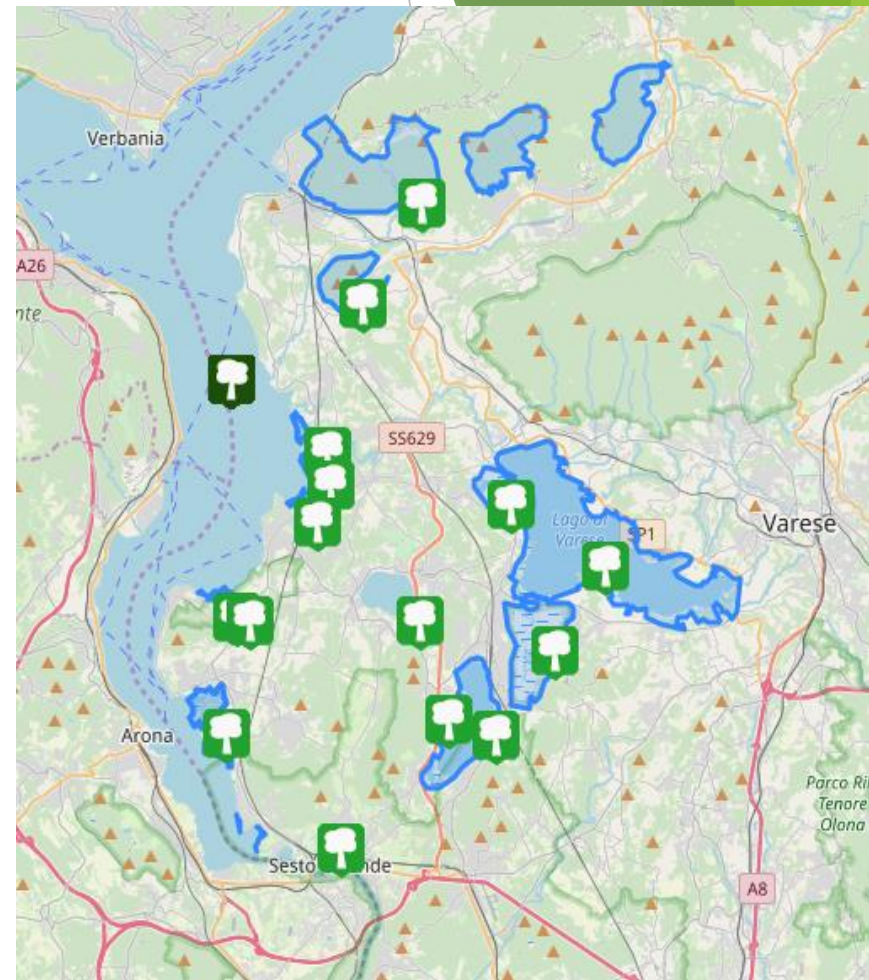
- Palude Bozza-Monvallina
- Sabbie D'oro
- Canneti del Lago Maggiore
- Palude Bruschera
- Palude Brabbia

## PLIS

- Parco del Golfo della Quassa

## Altro:

- Sass da Preja Buia
- Sasso Cavallaccio
- Parco Della Quassa



FONTE SITO [WWW.VIVEREILAGHI.IT](http://WWW.VIVEREILAGHI.IT)

# In un contesto antropico dinamico

VARESE	dic-18				dic-19				Variazione %			
	Imprese	di cui con sede in provincia	Unità locali	Addetti	Imprese	di cui con sede in provincia	Unità locali	Addetti	Imprese	di cui con sede in provincia	Unità locali	Addetti
<b>TOTALE</b>	<b>56.649</b>	<b>51.193</b>	<b>65.724</b>	<b>266.457</b>	<b>56.374</b>	<b>50.218</b>	<b>65.264</b>	<b>267.154</b>	<b>-0,5</b>	<b>-1,9</b>	<b>-0,7</b>	<b>-0,3</b>



dati aggiornati al 21/11/2021



## Monitoraggio Iscrizioni & Cessazioni

È un servizio realizzato da

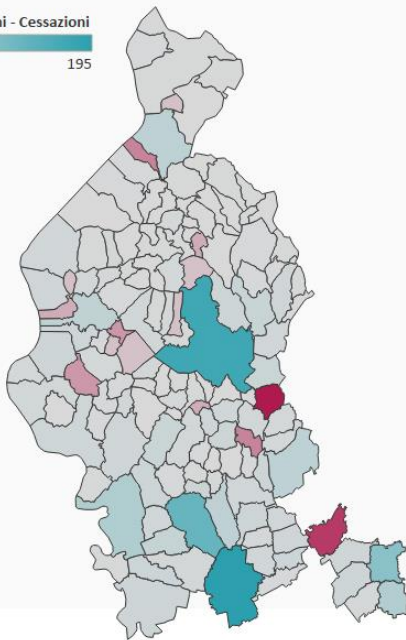


Selezione periodo  
Anno corrente

dal 01/01/2021 al 21/11/2021



Saldo: Iscrizioni - Cessazioni  
-10 195



**3.729**  
Iscrizioni



**2.498**  
Cessazioni

**+23,6%**  
rispetto allo stesso periodo del 2020

**+2,4%**  
rispetto allo stesso periodo del 2019

**-8,2%**  
rispetto allo stesso periodo del 2020

**-59,3%**  
rispetto allo stesso periodo del 2019



Iscrizioni & Cessazioni

Eventi Procedurali



# Come si gestisce l'equilibrio fra i vari interessi?

A21L è un accordo volontario fra Pubbliche Amministrazioni



# Governance e stakeholder management

Dal 2001 Agenda 21 Laghi si è evoluta dall'impostazione della Carta di Aalborg verso un modello di gestione associata dei servizi, identificando una regia e una figura di coordinamento e le forme di partecipazione.

**Assemblea dei Sindaci: indirizzo e controllo**

**Coordinatore: esecuzione e gestione**

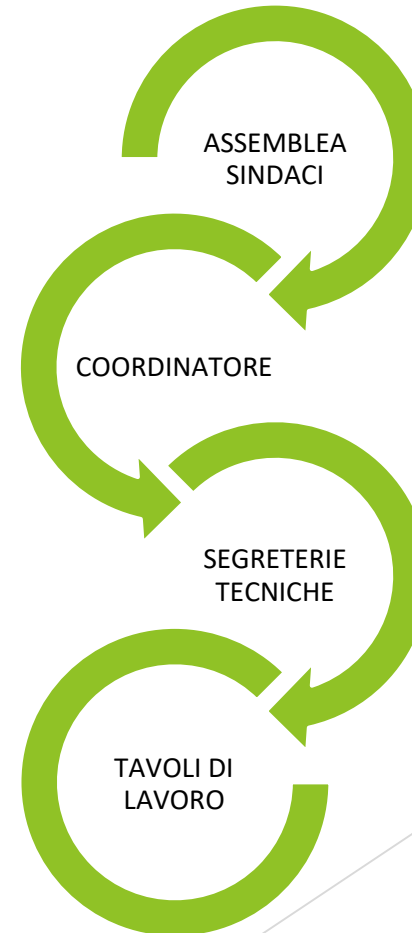
**Segreterie Tecniche tematiche: scelte e decisioni**

**Tavoli di lavoro inclusivi: proposte e contributi operativi**

**Dal 2015 ad oggi, con una quota pro-capite di 0,50 cent di euro**

**Stima del «costo» di A21L per i Comuni: € 180.000**

**Stima finanziamenti ottenuti da A21L per i Comuni: € 147.500**



# I risultati

## COORDINAMENTO E COMUNICAZIONE

Rapporto con i portatori di interesse

Convegni e riunioni

Gestione dei siti e dei social

Gestione procedimento amministrativo e contabile

### Sentieristica e connessioni sostenibili

- Vie Verdi dei Laghi e piani di posa: 8 sentieri per 140 Km
- Piano Mobilità Sostenibile
- La rete ecologica dei Comuni di A21L

### Valori territoriali

- Catalogazione beni nel SIRBEC
- Quaderni Valori Territoriali
- Itinerari culturali
- Prodotti a Km0
- Sintesi statistica dal 2015 «Come si vive fra i laghi»

### Turismo sostenibile

- Portale [www.vivereilaghi.it](http://www.vivereilaghi.it)
- PIC – Slow Lake
- Campagna promozione turistica #InLombardia
- #DoYouLake – CCIAA Varese e RL

### Efficienza energetica

- PAES di 15 Comuni con BEI
- Sportello energia
- 38 Edifici pubblici efficientati da una ESCo in 4 Comuni
- Illuminazione pubblica 5.300 PL
- Bando per Comunità energetica

### GREEN SCHOOL DAL 2009 NEL CTS

- Scuole eco-attive con 40.000 alunni
- Formazione a 2.000 insegnanti
- Rete 250 scuole lombarde
- Riduzione della CO2 su 6 pilastri d'azione
- Risorse didattiche
- «Certificazione»

# I Comuni di Agenda 21 Laghi e il Piano Nazionale per la Ripresa e la Resilienza

- ▶ I Comuni possono individuare 3 target:
- ▶ 1. AGIRE DIRETTAMENTE, ad esempio intraprendendo azioni per ridurre le emissioni derivanti dalla propria attività;
- ▶ 2. ORIENTARE IL COMPORTAMENTO DEI CITTADINI, attraverso la diffusione di buone pratiche e strumenti innovativi;
- ▶ 2. OPERARE COME FACILITATORE, favorendo la comprensione degli strumenti normativi e promuovendo l'incontro tra domanda e offerta, anche verso le imprese.



# Strategia climatica locale per il Verbano Proposte ai Comuni

<http://reteperilclimadelverbano.it>

**Box - investimenti previsti nel PNRR per la MOBILITÀ**  
tabella riassume le voci rilevanti:

Misura	Voce in PNRR	Importo (in miliardi di €)	Pag.
M2C2 Investimento 4.1	Mobilità ciclistica turistica	0,60	136
M2C2 Investimento 4.3	Sviluppo infrastruttura ricarica elettrica	0,74	136
M2C2 Investimento 4.4	Rinnovo flotta bus	3,64	137
M2C2 Investimento 5.3	Bus elettrici	0,30	138

**Box - investimenti previsti nel PNRR per la GESTIONE DEL TERRITORIO**

Questa tabella riassume le voci rilevanti:

Misura	Voce in PNRR	Importo (in miliardi di €)	Pag.
M1C3.1 Investimento 2.1	Attrattività dei borghi	1,02	108
M1C3.1 Investimento 2.2	Tutela e valorizzazione paesaggio rurale	0,6	108
M1C3.1 Riforma 3.1	Riforma – Supporto tecnico alle autorità locali per CAM di stazioni appaltanti	0	122
M2C1 Investimento 3.2	Green communities	0,14	124
M2C4 Investimento 2.1	Misure per la gestione del rischio di alluvione e per la riduzione del rischio idrogeologico	2,49	148



# I QUADERNI DEI VALORI TERRITORIALI

**Agenda 21 Laghi**

## Valori territoriali

Beni architettonici e storici

**Basso Verbano**  
ANGERA - ISPRA - RANCO - SESTO CALENDE - TAINO

## Valori territoriali

Beni architettonici e storici

**Medio Verbano**  
BREBBIA - LAVENO MOMBELLO - LEGGIUNO - MONTE MATEO

**Agenda 21 Laghi**

## Valori territoriali

Beni architettonici e storici

**Laghi di Comabbio e di Monate**  
BREGANO - CADREZZATE - COMABIO - MALLESSE - MERRALLO - OSIMATE - TERNATE - TRAVEDONA MONATE - VARANO BORCHI - VERGATE

**Agenda 21 Laghi**

## Valori territoriali

Beni architettonici e storici

**Comune di Besozzo**

### 2.21.1 CARAVATE

**Ubicazione:** Piazza Garibaldi, via Chiesa, Via Mansi, via XX Settembre e limitofe Quola s.l.m.: m 252 (Piazza Garibaldi)  
**Tipologia:** Nucleo edilizio storico a connotazione rurale.  
**Tipologia urbanistica:** agglomerati che si susseguono prevalentemente lungo il tracciato viario principale  
**Utilizzazione:** Patrimonio edilizio utilizzato quasi totalmente, prevalentemente ristrutturato  
**Destinazione d'uso prevalente:** Residenza e servizi

**Breve descrizione del contesto**  
Il nucleo storico di Caravate è disposto sulle pendici del Monte Gangliano, in contesto collinare, a breve distanza dalla costa del Verbano.

**Esso si compone di piccoli agglomerati di edifici situati sia lungo il tracciato viario principale in direzione est-ovest, sia in alcune vie secondarie che da esso si dipartono, prevalentemente in direzione nord-sud, in pendenza.**  
Tra le frazioni si rilevano Canton d'Oro, Fornazze, Caà, Castello, S. Clemente.  
L'insediamento conserva, nell'architettura tradizionale e negli spazi urbani, numerose testimonianze delle proprie origini rurali. E' oggi utilizzato per residenza ed alcuni servizi, con edifici prevalentemente ristrutturati e qualche inserimento moderno.  
Nei dintorni sono presenti vaste aree a prato, coltivi e bosco, nonostante la recente espansione dell'edificato. Alcuni elementi tipici del paesaggio locale sono i muri di contenimento in pietra, necessari per la pendenza del terreno, anche per creare piccoli terrazzamenti, e le ripide scalinate in sasso.

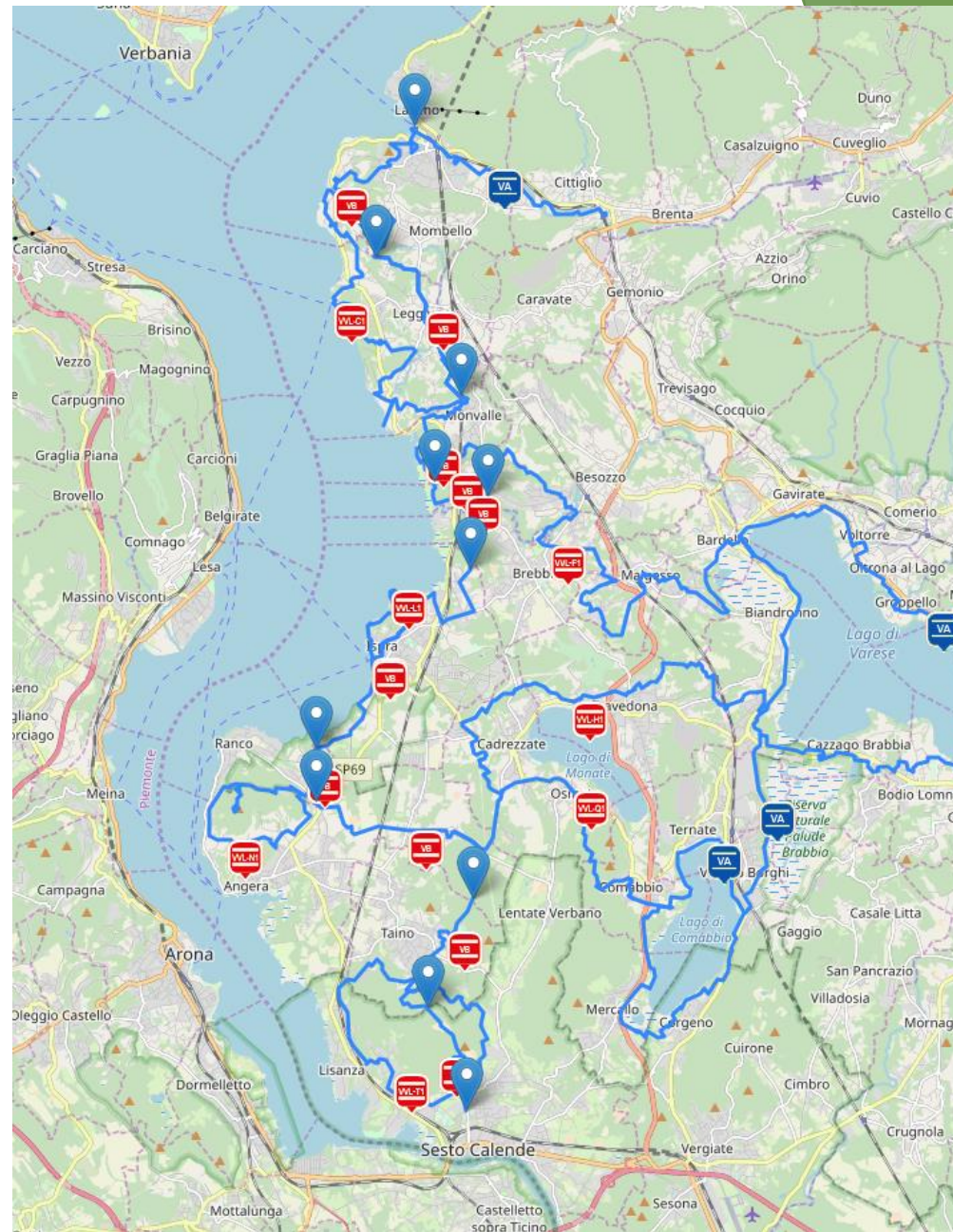
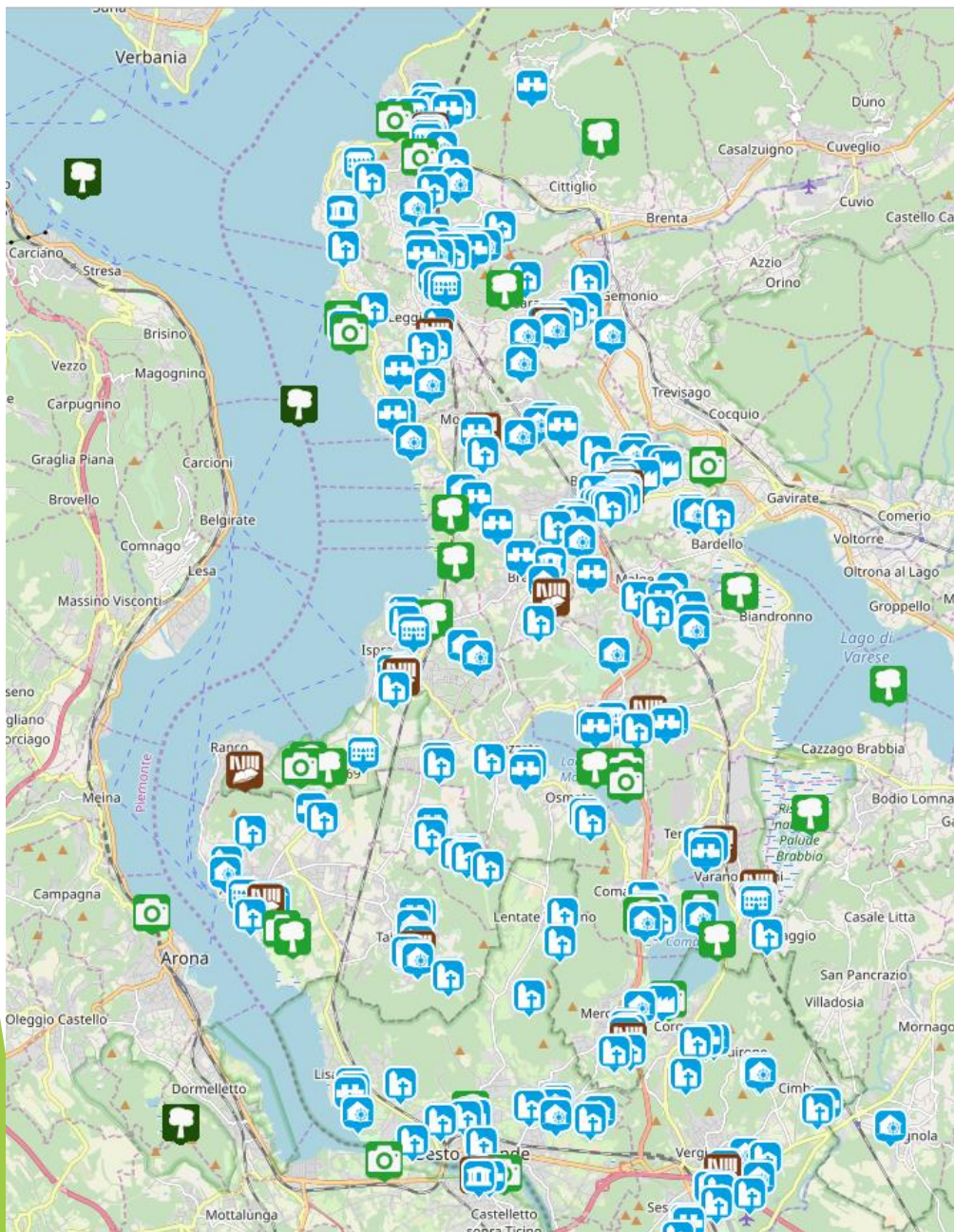
**Mezzogiorno di una corte**

**Ambiente fisico**  
Morfologia: colline moreniche e piano, Monte Gangliano.

**Ambiente antropico**  
Utilizzo agricolo dei suoli: prati, coltivi, boschi, orti, giardini.

**Notizie storiche**  
L'area di Caravate è frequentata almeno dall'epoca tardo-romana, trovandosi in un luogo di importanza cruciale per le vie di comunicazione tra il Verbano ed i passi alpini.  
Nel medioevo qui si estendevano e si intrecciavano le aree di influenza di Como e di Pavia.  
Il toponimo compare per la prima volta nel cosiddetto Diploma di Lutbrando del 712, considerato un "falso" redatto posteriormente.  
Caravate fu uno dei più antichi possedimenti in area prealpina del potente monastero di S. Pietro in Ciel d'Oro di Pavia, a partire con certezza almeno dal XI sec., come testimoniano vari documenti che menzionano anche le due chiese dedicate l'una a S. Agostino, l'altra a S. Maria.  
I diritti del monastero pavese sulle terre di Caravate e sulle due chiese citate sono confermati fino al XIV sec.  
La chiesa od oratorio di S. Agostino, di recente restaurata, è probabilmente uno dei più antichi luoghi di culto cristiano nell'area, secondo ricerche e scavi archeologici, e la sua dedizione insolita nella nostra zona si spiega con l'appartenenza al monastero pavese.





Rete sentieristica Agenda21Laghi (e collegamento con il Parco del Ticino) [www.vivereilaghi.it](http://www.vivereilaghi.it)





**green  
school** VARESE

# PIANTIAMO SOSTENIBILITÀ

Evento collettivo di  
piantumazione

**5 & 6  
MARZO 2021**



### Box - investimenti previsti nel PNRR per ENERGIA/EDIFICI

Il Piano di Ripresa e Resilienza presentato dal governo italiano alla Commissione Europea il 30 aprile 2021 contiene diversi impegni di investimento per favorire l'efficientamento energetico degli edifici e l'incremento della produzione di energia da fonti rinnovabili. Questa tabella riassume le voci rilevanti:

Misura	Voce in PNRR	Importo (in miliardi di €)	Pag.
M1C3.1 Investimento 1.3	Migliorare efficienza energetica cinema/teatri	0,30	107
M2C2 Investimento 1.2	Promozione rinnovabili per comunità energetiche	2,20	129
M2C3.1 Investimento 1.1	Efficientamento edifici scolastici*	0,80	141
M4C1 Investimento 3.3	Riqualificazione dell'edilizia scolastica	3,90	190
M2C3.1 Investimento 3.1	Sistemi di teleriscaldamento	0,20	143
M5C2 Investimento 2.3	Programma innovativo della qualità dell'abitare (CASE POPOLARI)	2,8 Più "leva" : capitali privati	217
M4C1 Investimento 1.1	Piano per asili nido e scuole dell'infanzia	4,60	180
M2C3 Investimento 2.1	Ecobonus 110%	13,81+4,72	142
M2C4 Investimento 2.2	Interventi per la resilienza, la valorizzazione del territorio e l'efficienza energetica del comune	6,00	146

## Box - investimenti previsti nel PNRR per la AGRICOLTURA SOSTENIBILE

Questa tabella riassume le voci rilevanti:

Misura	Voce in PNRR	Importo (in miliardi di €)	Pag.
M2C1 Investimento 2.1	Sviluppo logistica per i settori agroalimentare, pesca e acquacoltura, silvicoltura, floricoltura e vivaismo	0,80	122
M2C1 Investimento 2.2	Agrifotovoltaico (o agrivoltaico)	1,50	122
M2C1 Investimento 2.3	Innovazione e meccanizzazione e nel settore agricolo ed alimentare	0,50	122
M2C2 Investimento 1.1	Sviluppo agro-voltaico	1,10	128
M2C4 Investimento 4.3	Investimenti nella resilienza dell'agrosistema irriguo per una migliore gestione delle risorse idriche	0,88	150



Prodotti a Km0: [http://www.agenda21laghi.it/Prodotti\\_km\\_zero\\_cerca.asp](http://www.agenda21laghi.it/Prodotti_km_zero_cerca.asp)  
Sinergia tra turismo sostenibile e agricoltori locali, Vie Verdi dei laghi, valori territoriali e prodotti a Km0: <http://www.vivereilaghi.it>



Box - investimenti previsti nel PNRR per la CONSUMI E STILI DI VITA

tabella riassume le voci rilevanti:

Misura	Voce in PNRR	Importo (in miliardi di €)	Pag.
M2C1 Investimento 1.1	Impianti gestione rifiuti	1,50	120
M2C1 Investimento 1.2	Progetti "faro" di economia circolare	0,60	121
M2C1 Riforma 1.1	Strategia nazionale per l'economia circolare	N/A	121
M2C1 Riforma 1.2	Programma nazionale per la gestione dei rifiuti	N/A	121
M2C1 Riforma 1.3	Supporto tecnico alle autorità locali	N/A	121



# green school

[www.green-school.it](http://www.green-school.it)



suoni, colori e sapori del Lago Maggiore

Evento certificato ISO 20121

Box - investimenti previsti nel PNRR per la COMUNICAZIONE

tabella riassume le voci rilevanti:

Misura	Voce in PNRR	Importo (in miliardi di €)	Pag.
M2C1 Investimento 3.3	Cultura e consapevolezza	0,03	124

# Contatti

*Silvia Pozzi*

Silvia.pozzi@comune.laveno.va.it

0332.625532

[www.agenda21laghi.it](http://www.agenda21laghi.it)

[www.vivereilaghi.it](http://www.vivereilaghi.it)



*Un ringraziamento a Fulvio Fagiani e alla Rete per il Clima del Verbano*